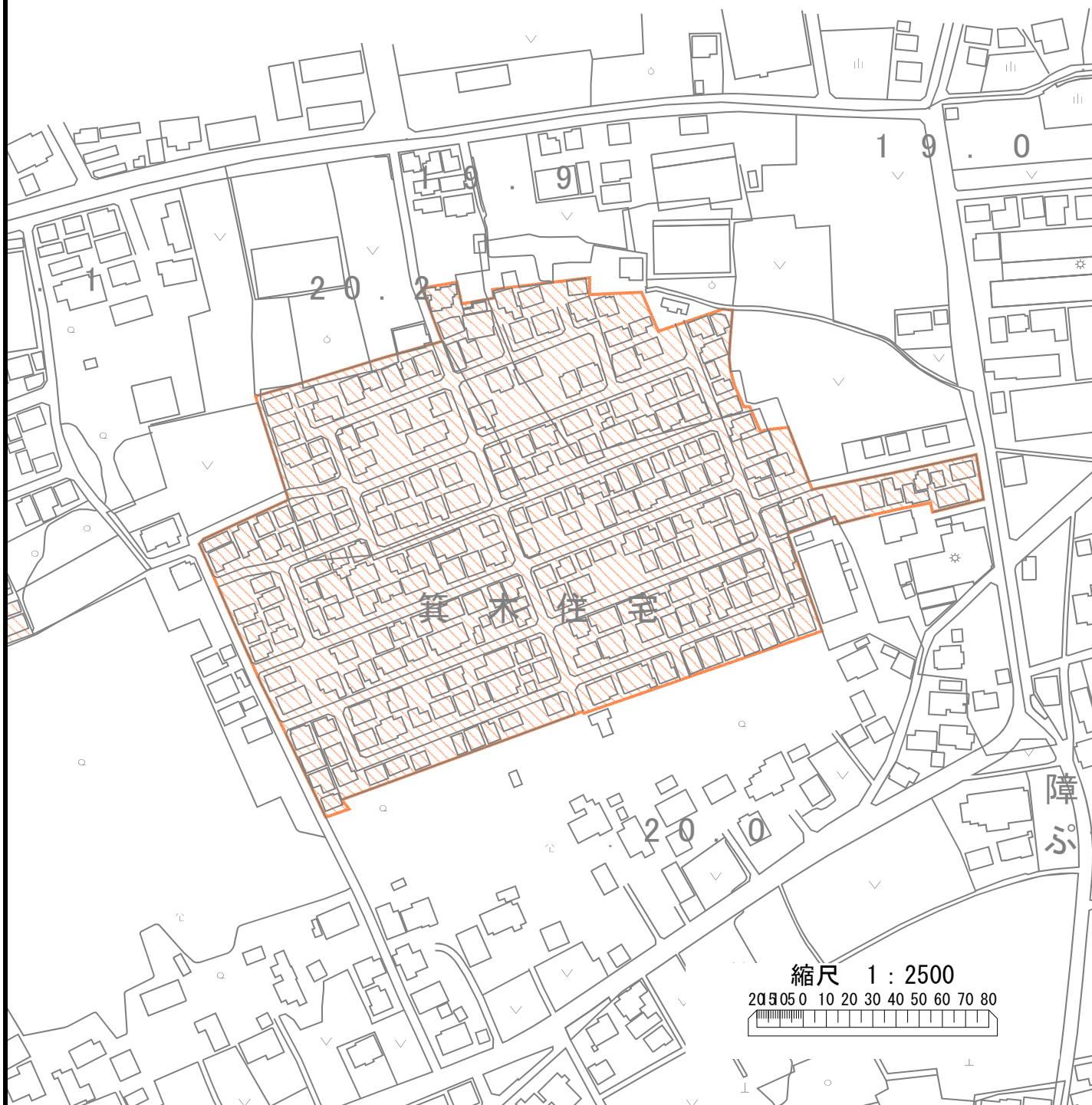


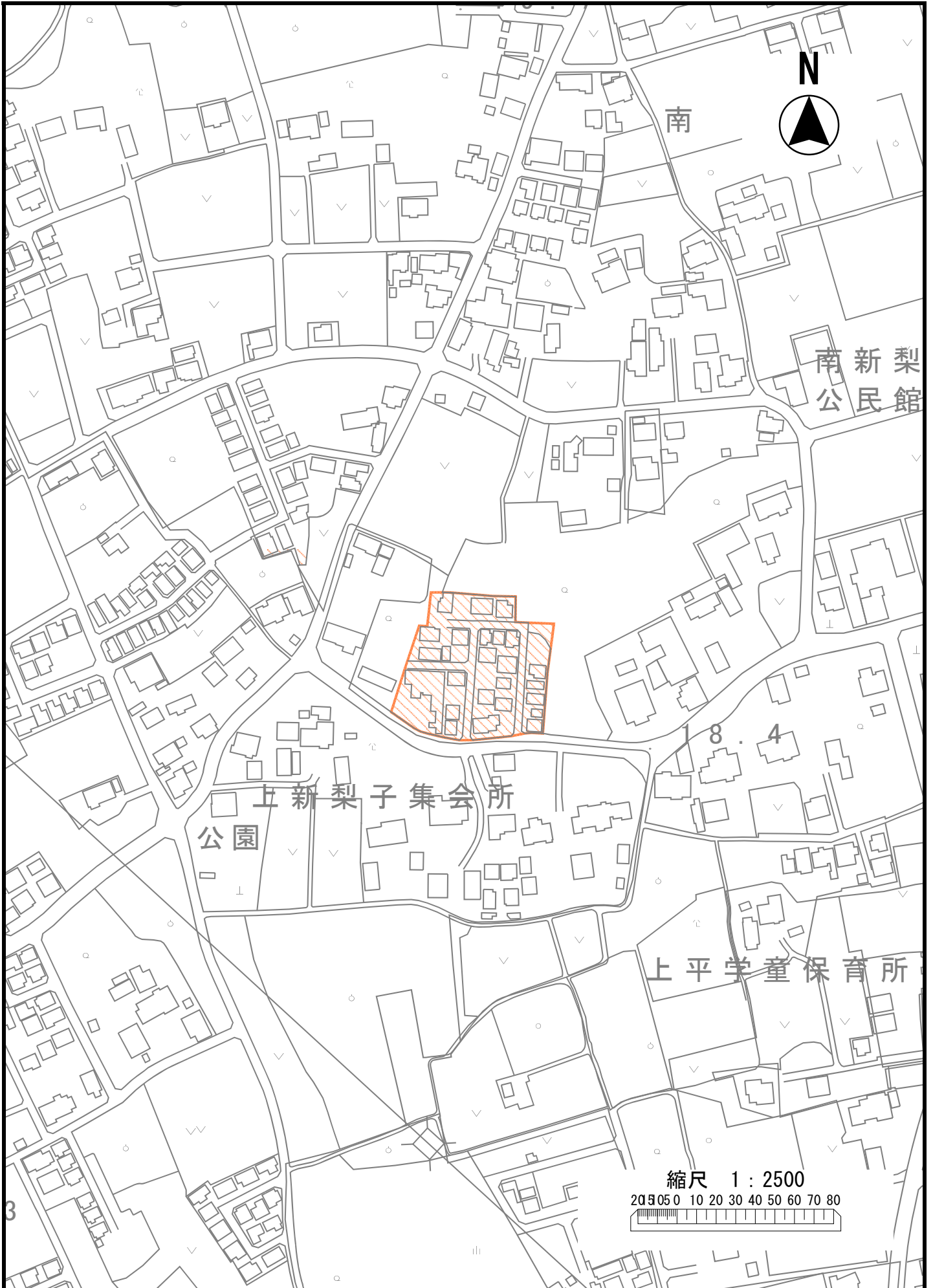
(1) 上尾市大字上字箕木 859 番を主な地番とする面積 3.56 ヘクタールの一団の土地の区域



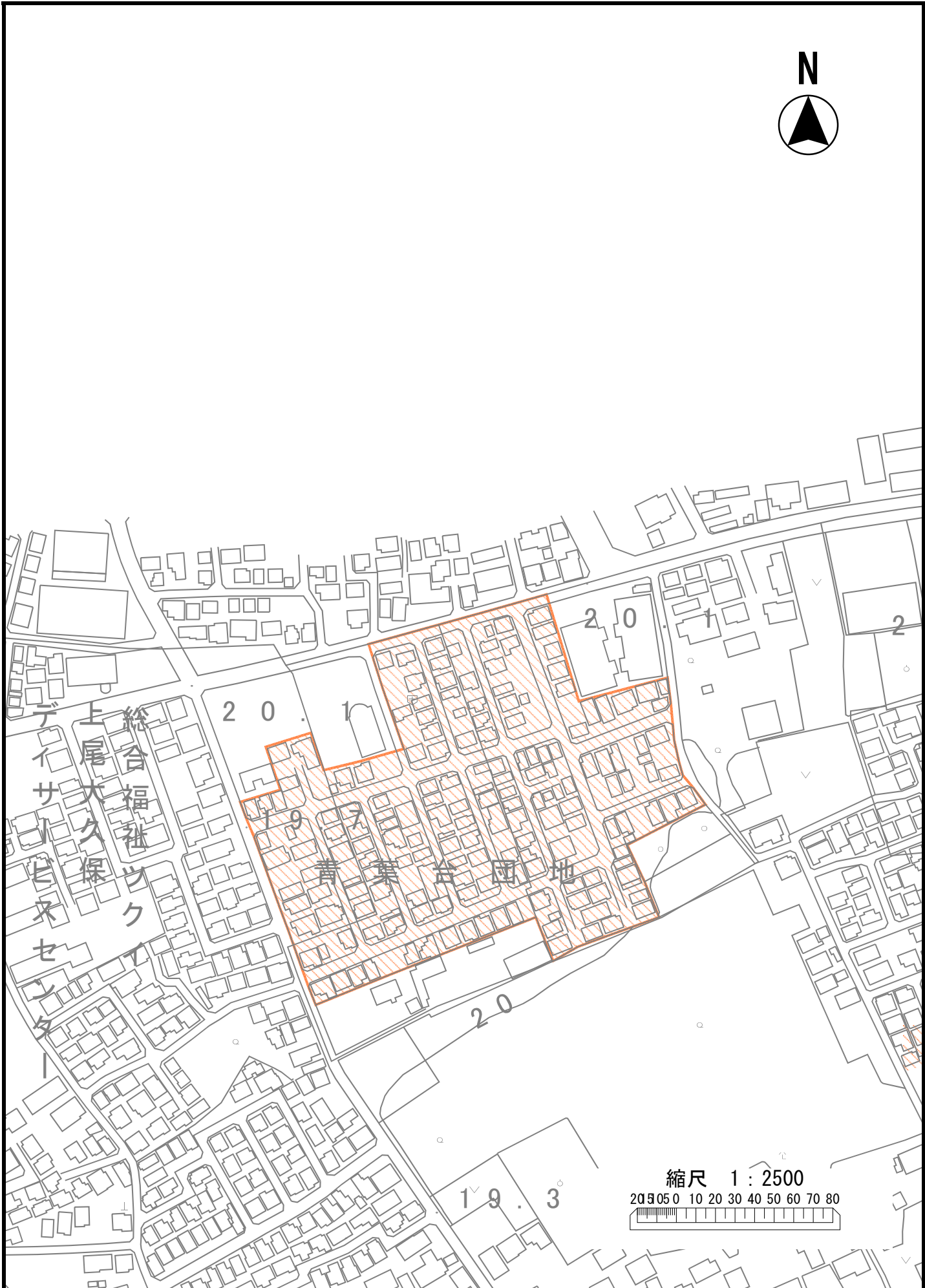
(2) 上尾市中分二丁目469番を主な地番とする面積0.56ヘクタールの一団の土地の区域



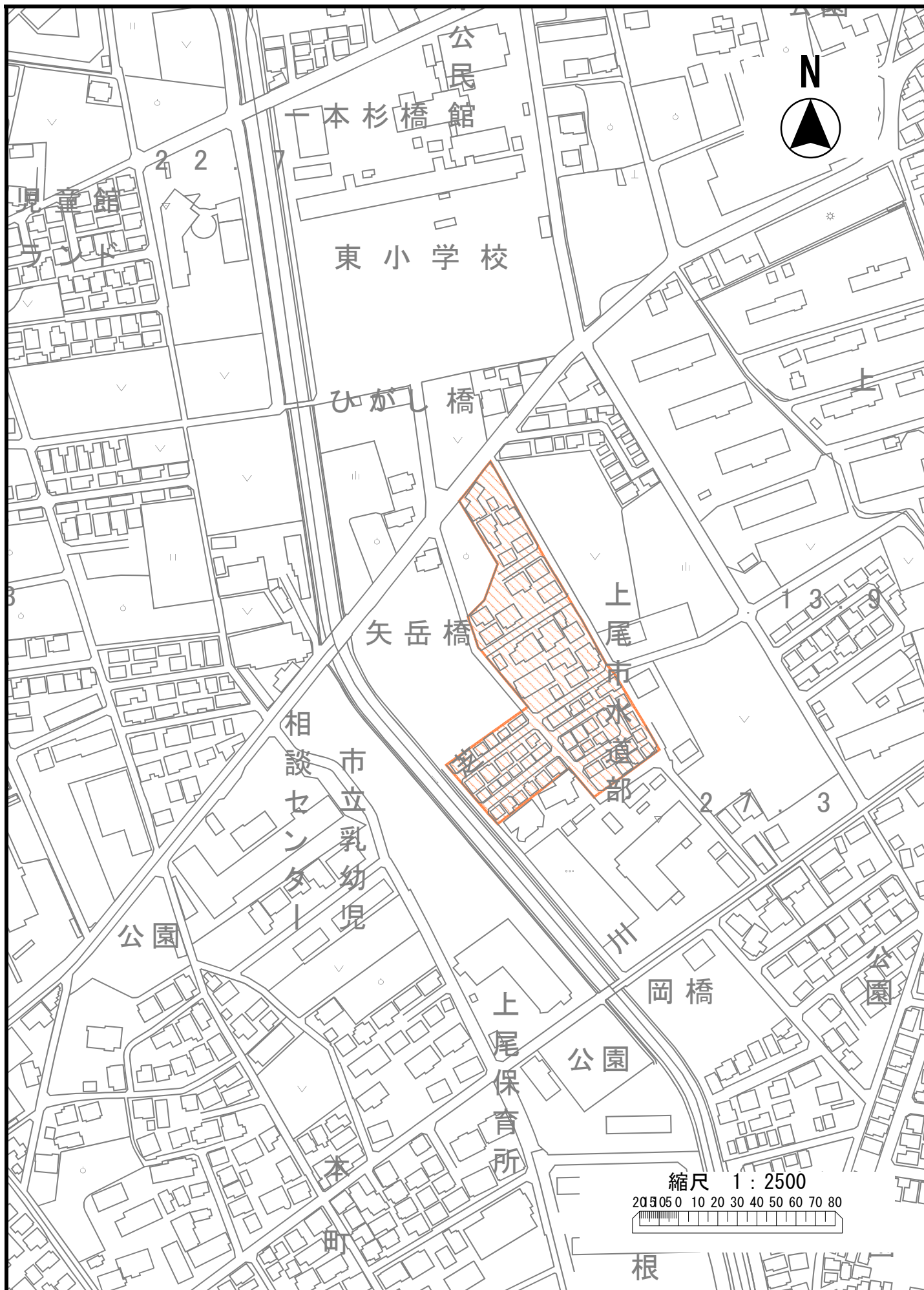
(3) 上尾市大字南字新梨子422番を主な地番とする面積0.43ヘクタールの一団の土地の区域



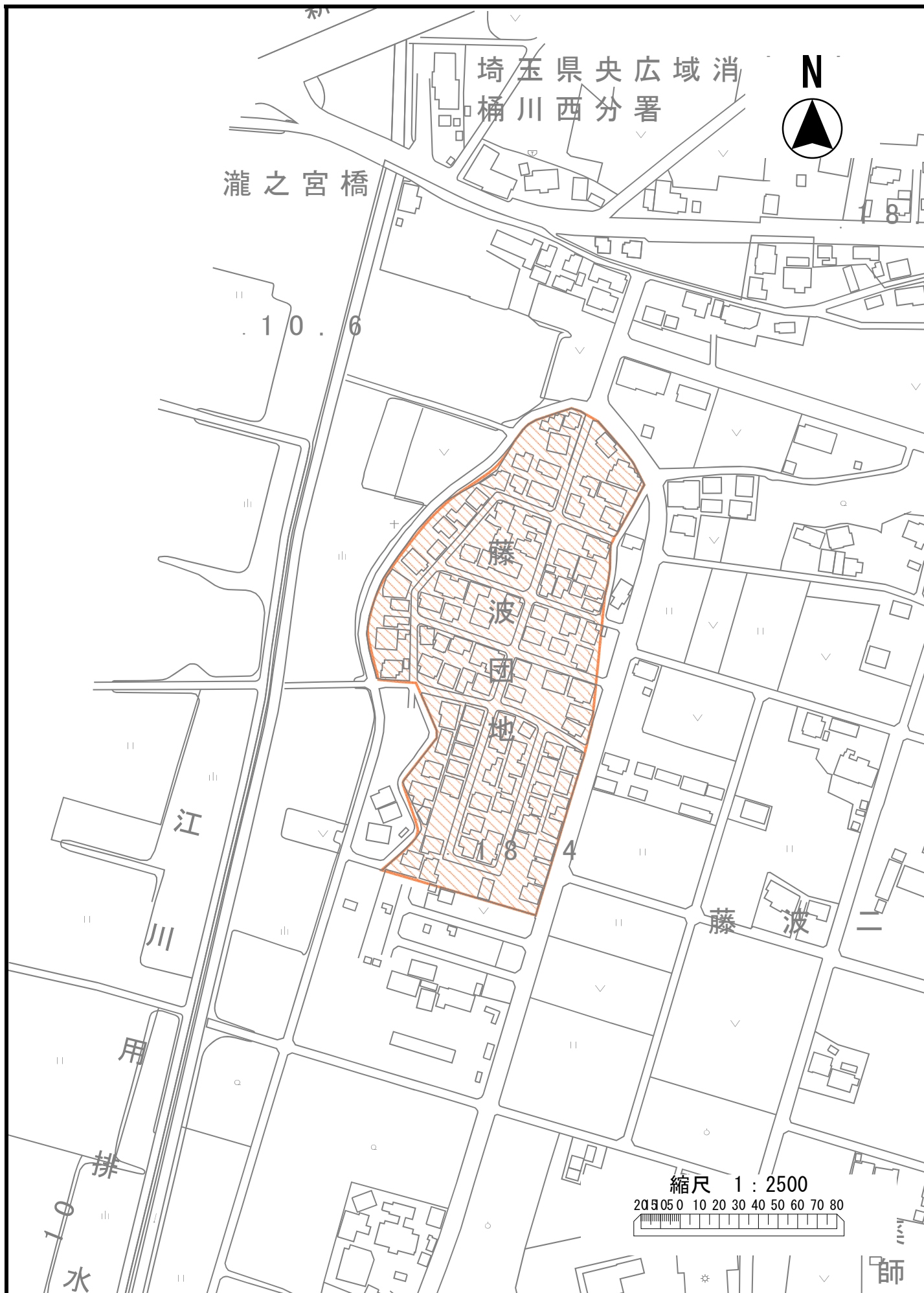
(4) 上尾市大字南字坂田前560番を主な地番とする面積2.60ヘクタールの一団の土地の区域



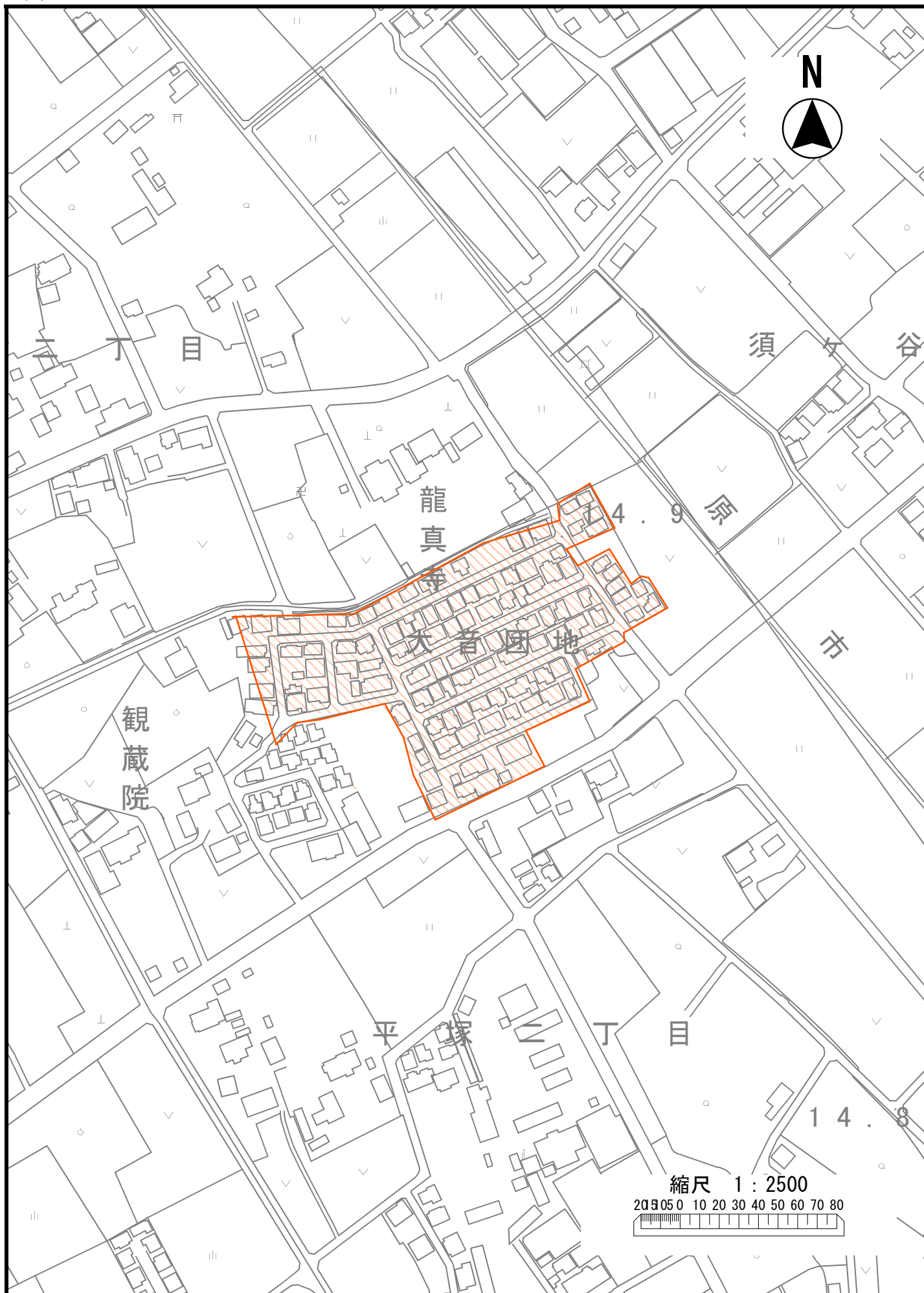
(5) 上尾市大字上尾村字向原 1 2 0 5 番を主な地番とする面積 1 . 0 5 ヘクタールの一団の土地の区域



(6) 上尾市藤波二丁目391番を主な地番とする面積2.05ヘクタールの一団の土地の区域



(7) 上尾市平塚二丁目191番を主な地番とする面積1.80ヘクタールの一団の土地の区域



(8) 上尾市大字平塚字谷津下984番を主な地番とする面積1.07ヘクタールの一団の土地の区域

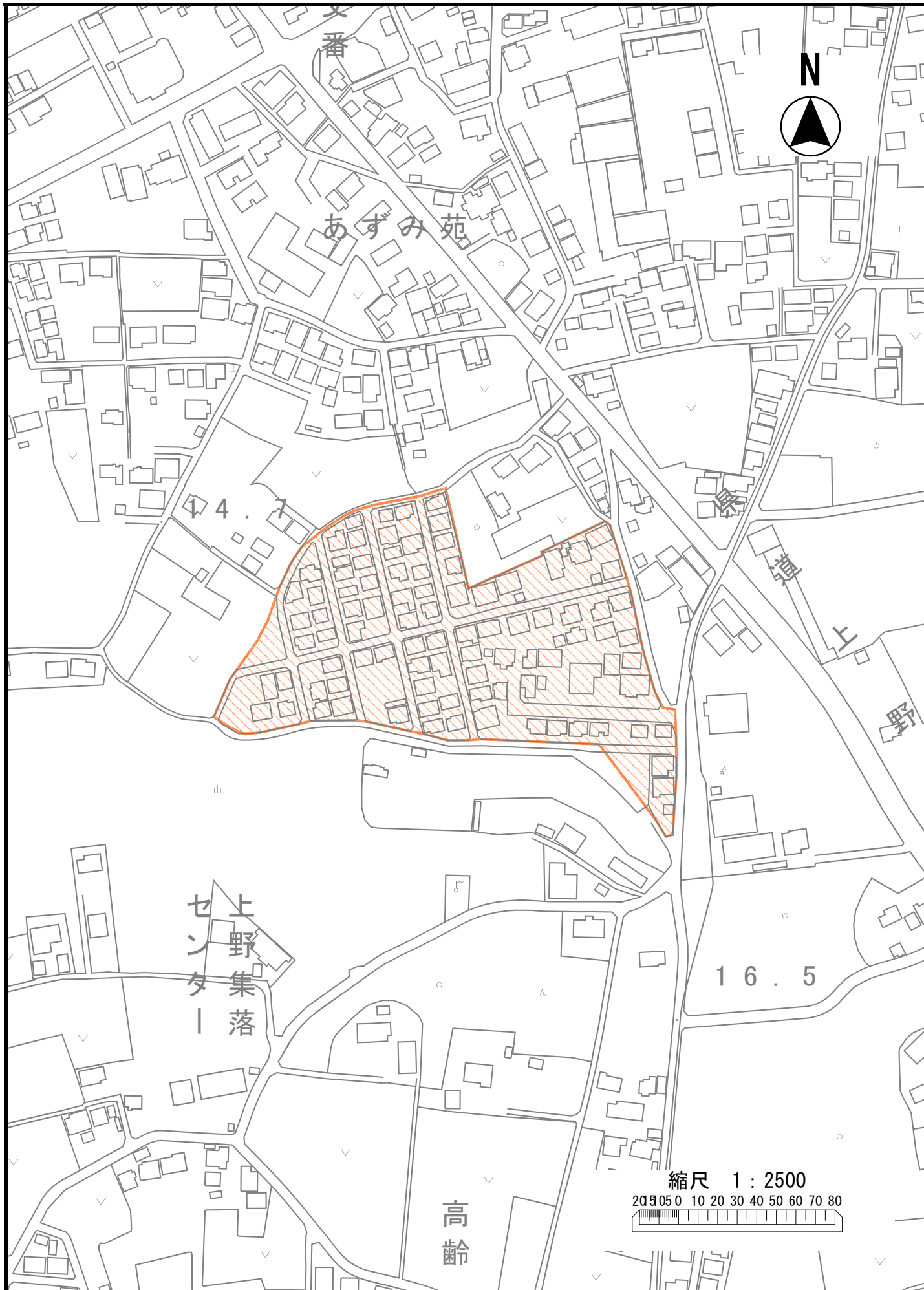




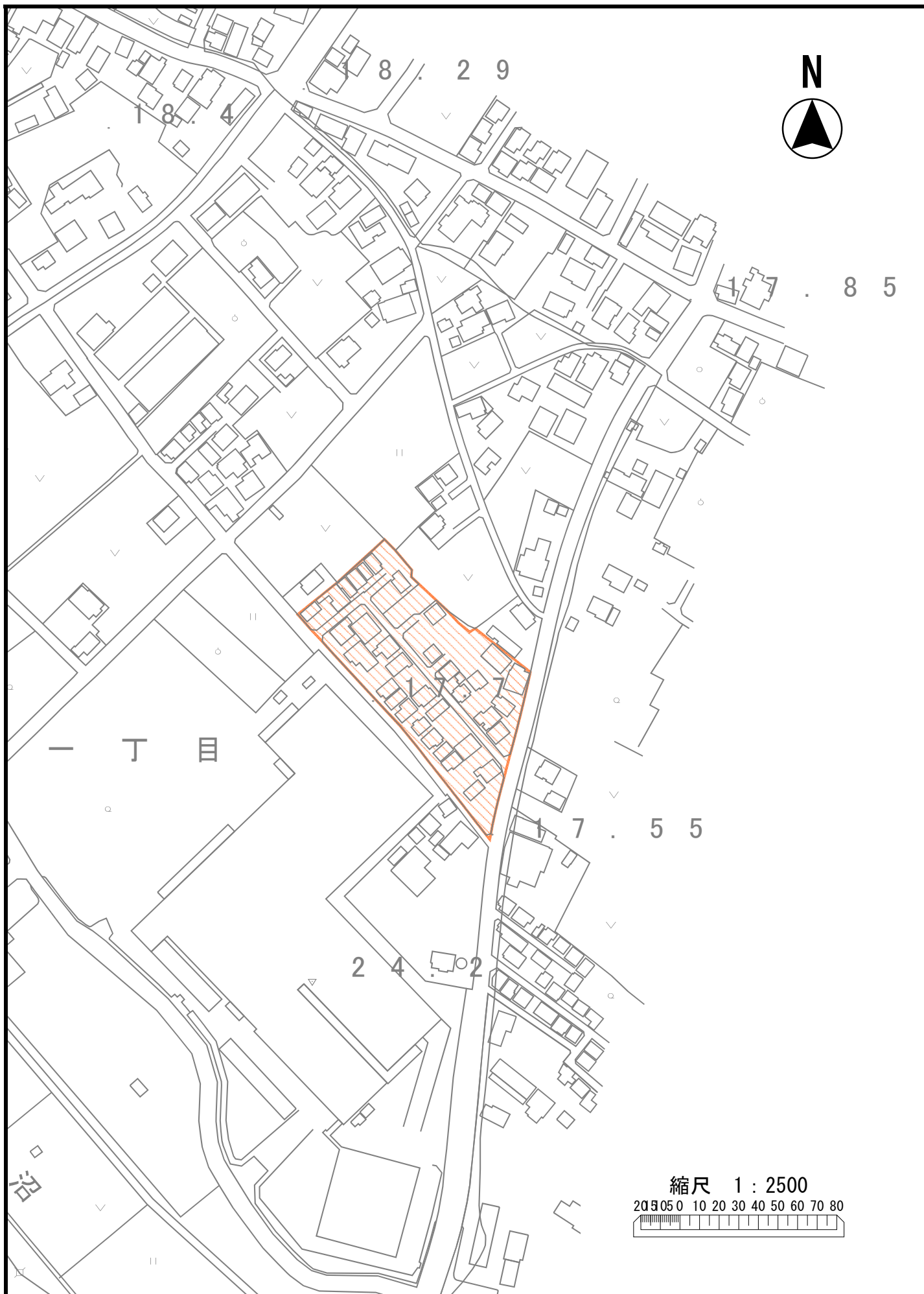
(9) 上尾市大字畔吉字堀口1338番を主な地番とする面積1.25ヘクタールの一団の土地の区域



(10) 上尾市大字上野字東中325番を主な地番とする面積2.10ヘクタールの一団の土地の区域



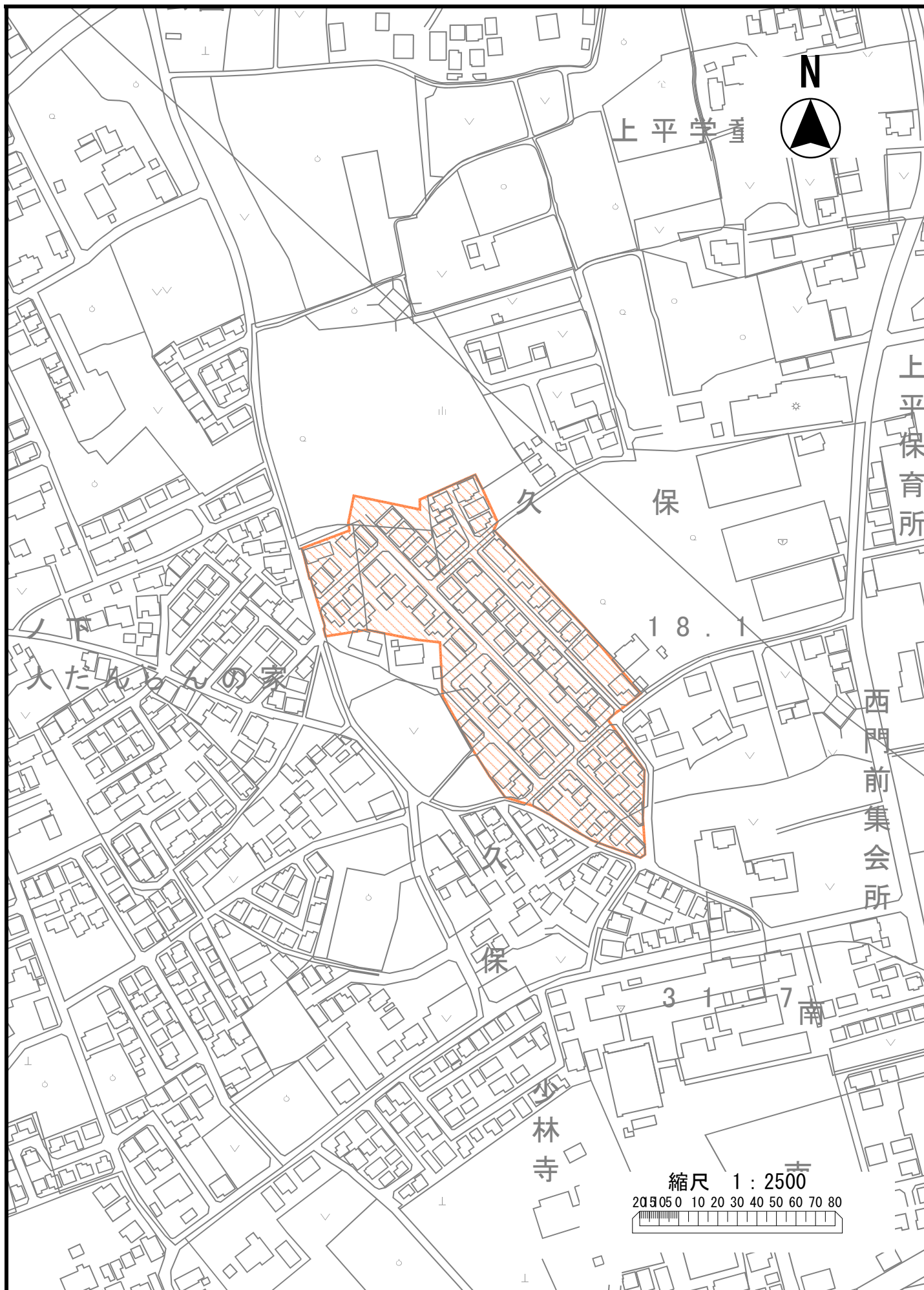
(11) 上尾市須ヶ谷一丁目223番を主な地番とする面積0.72ヘクタールの一団の土地の区域



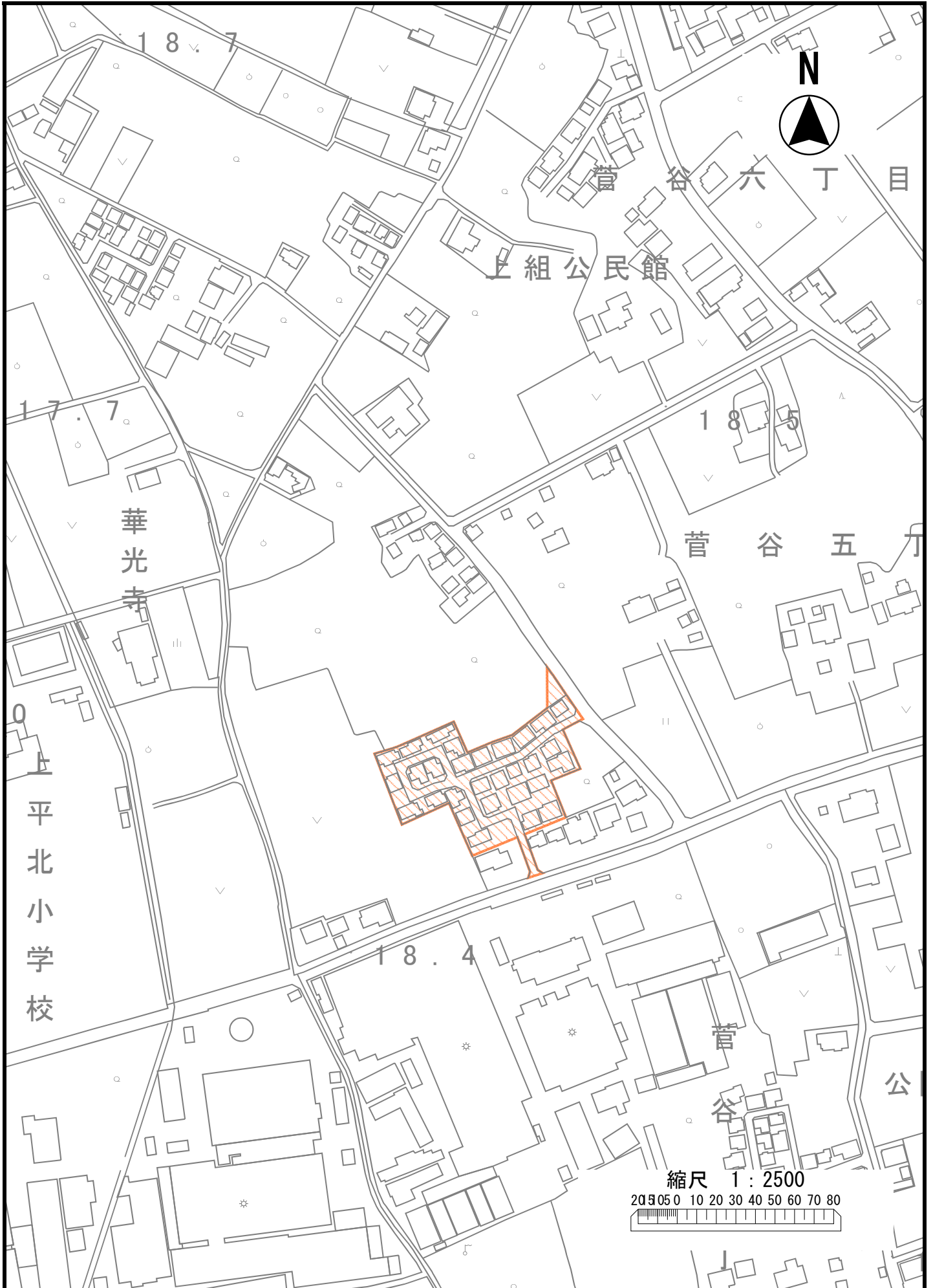
(12) 上尾市大字小敷谷字南前361番を主な地番とする面積0.41ヘクタールの一団の土地の区域



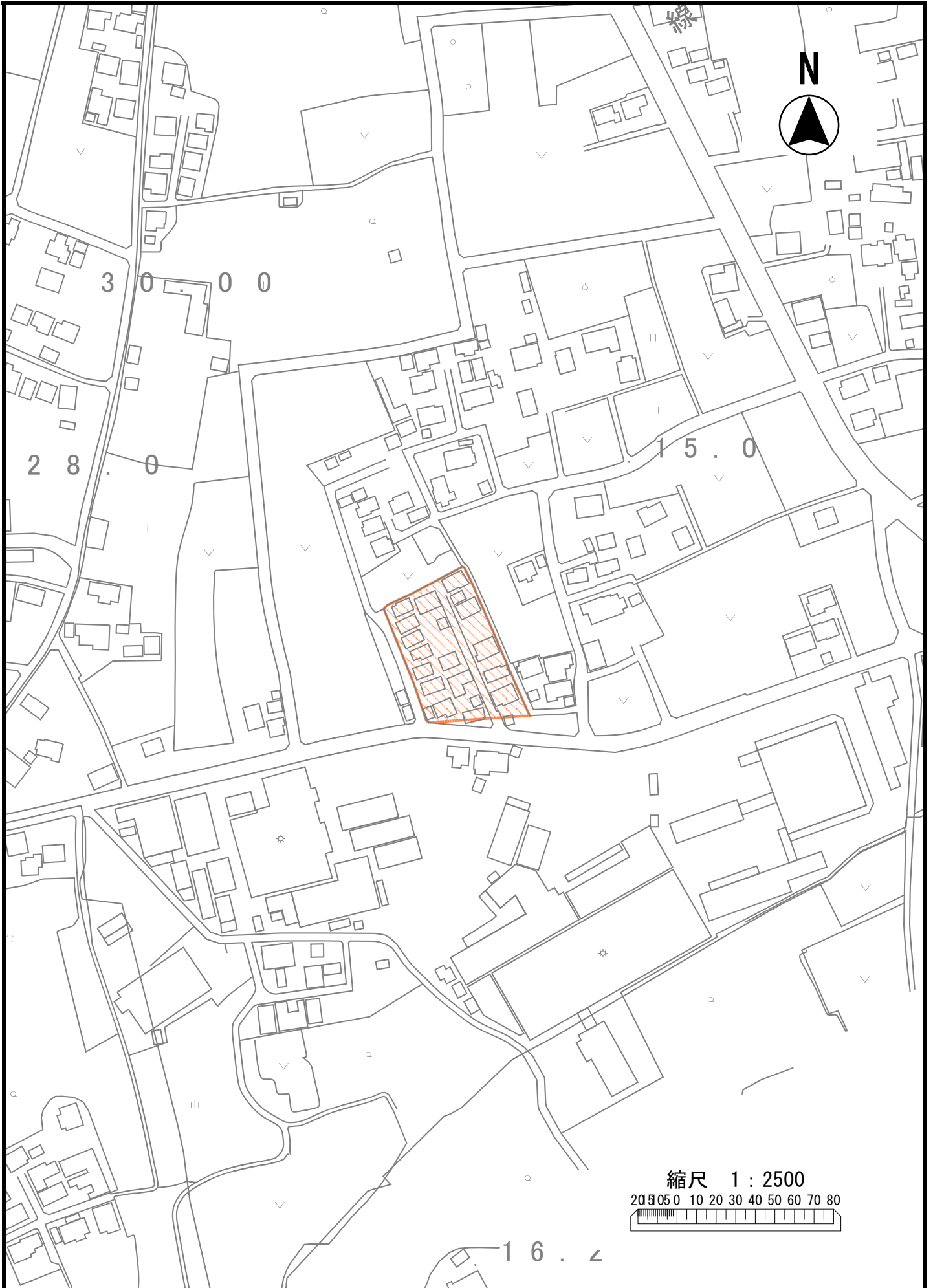
(13) 上尾市大字西門前字寺廻 4 4 6 番を主な地番とする面積 1.22ヘクタールの一団の土地の区域



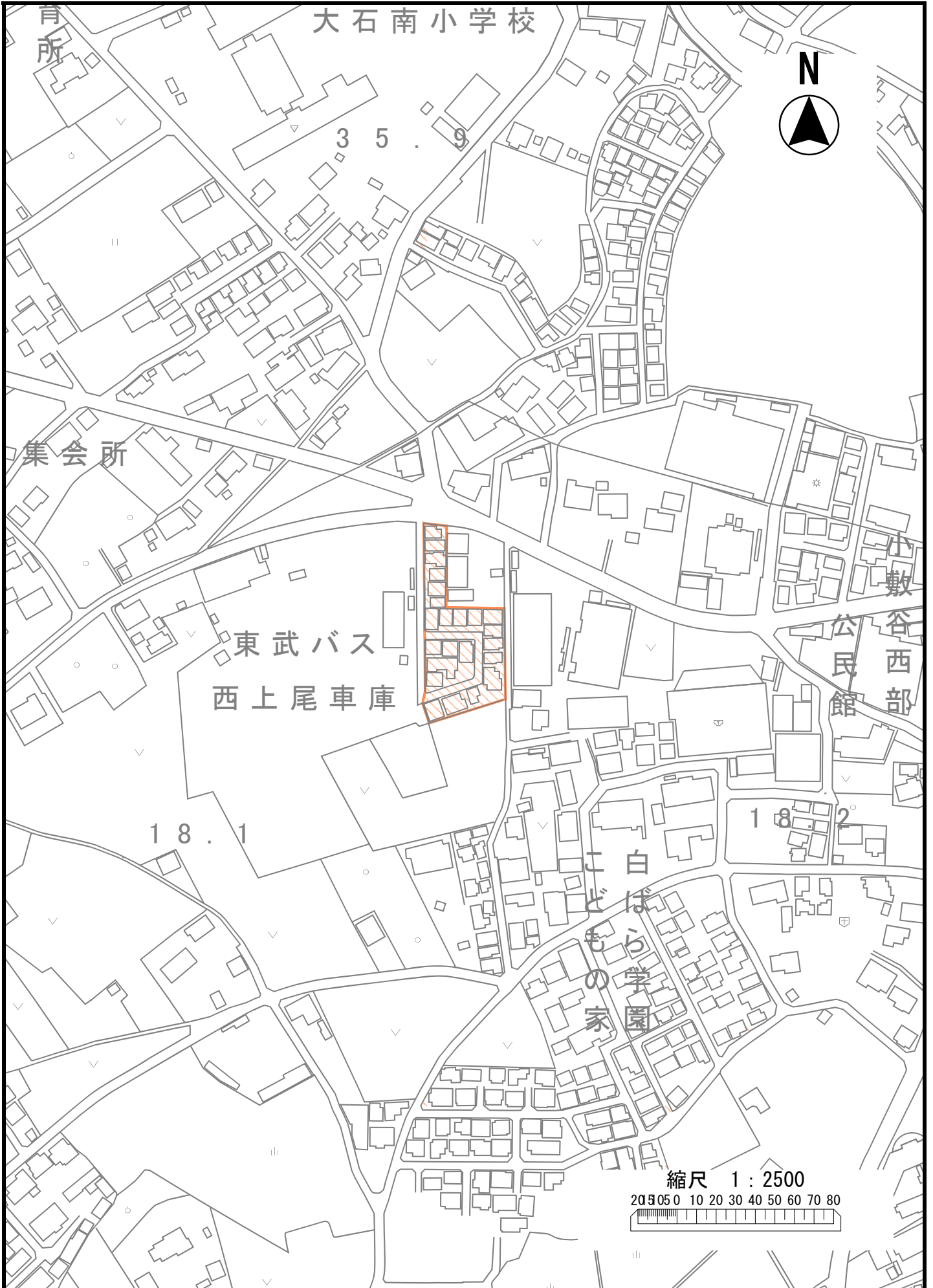
(14) 上尾市菅谷五丁目109番を主な地番とする面積0.44ヘクタールの一団の土地の区域



(15) 上尾市大字平方領々家字房地590番を主な地番とする面積0.38ヘクタールの一団の土地の区域

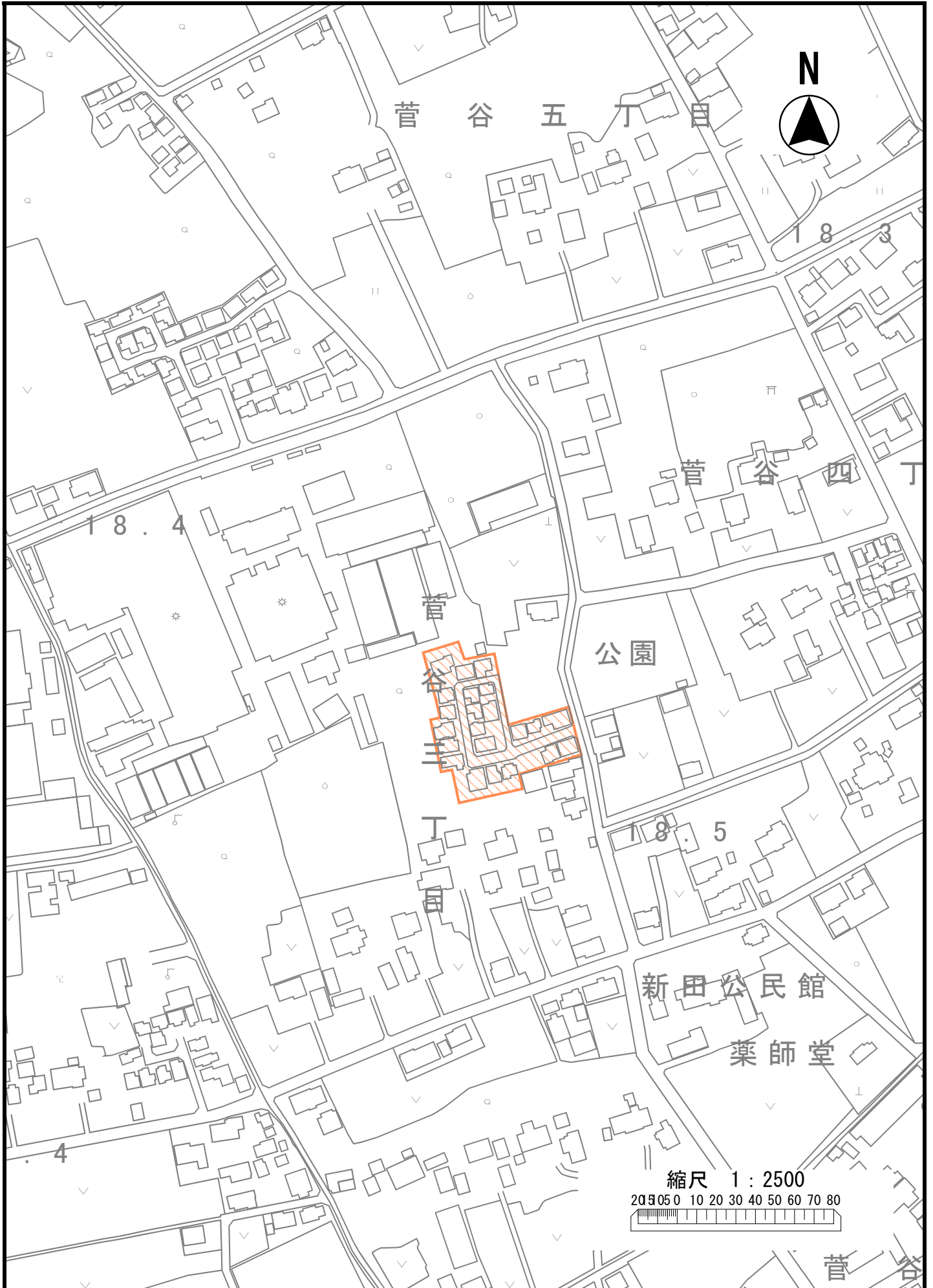


(16) 上尾市大字小敷谷字氷川後1017番を主な地番とする面積0.29ヘクタールの一団の土地の区域

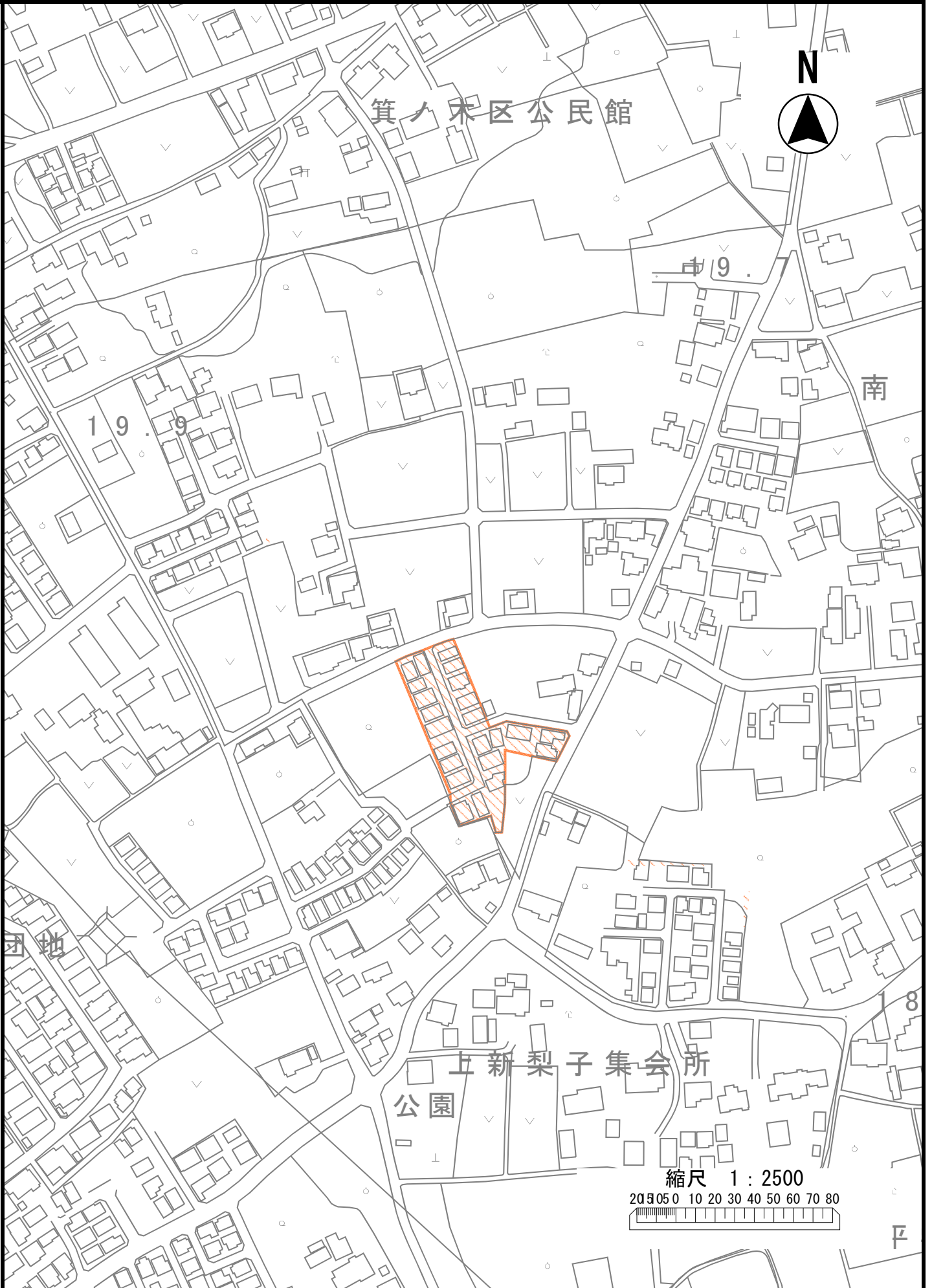




(17) 上尾市菅谷三丁目120番を主な地番とする面積0.31ヘクタールの一団の土地の区域



(18) 上尾市大字南字新梨子482番を主な地番とする面積0.34ヘクタールの一団の土地の区域



(19) 上尾市大字原市字拾六番耕地 3 3 1 3 番を主な地番とする面積 0.49ヘクタールの一団の土地の区域

