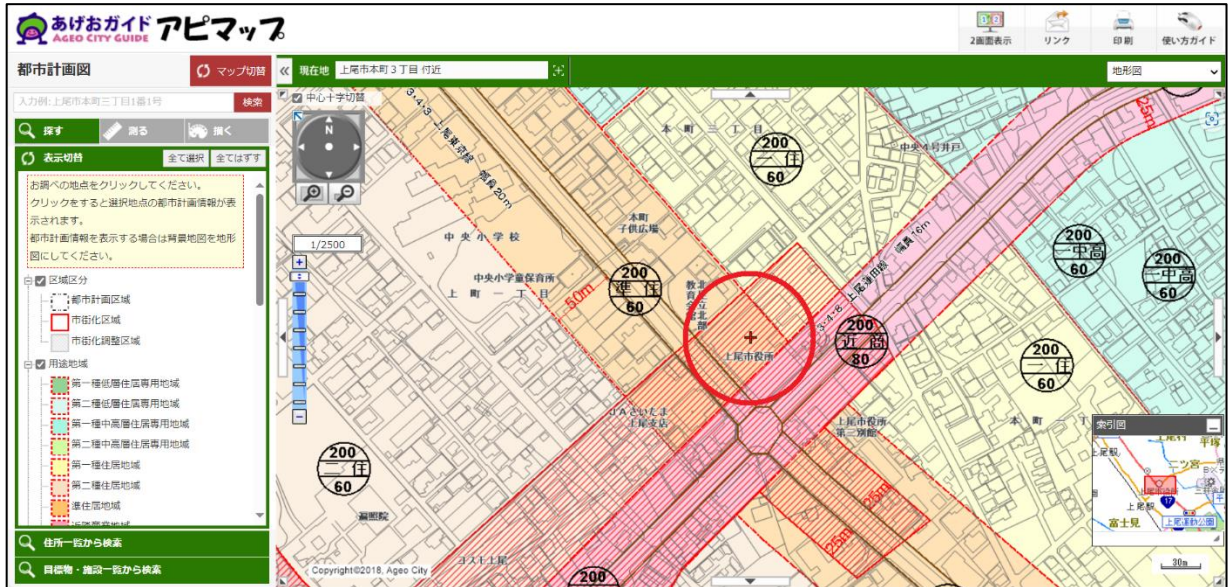


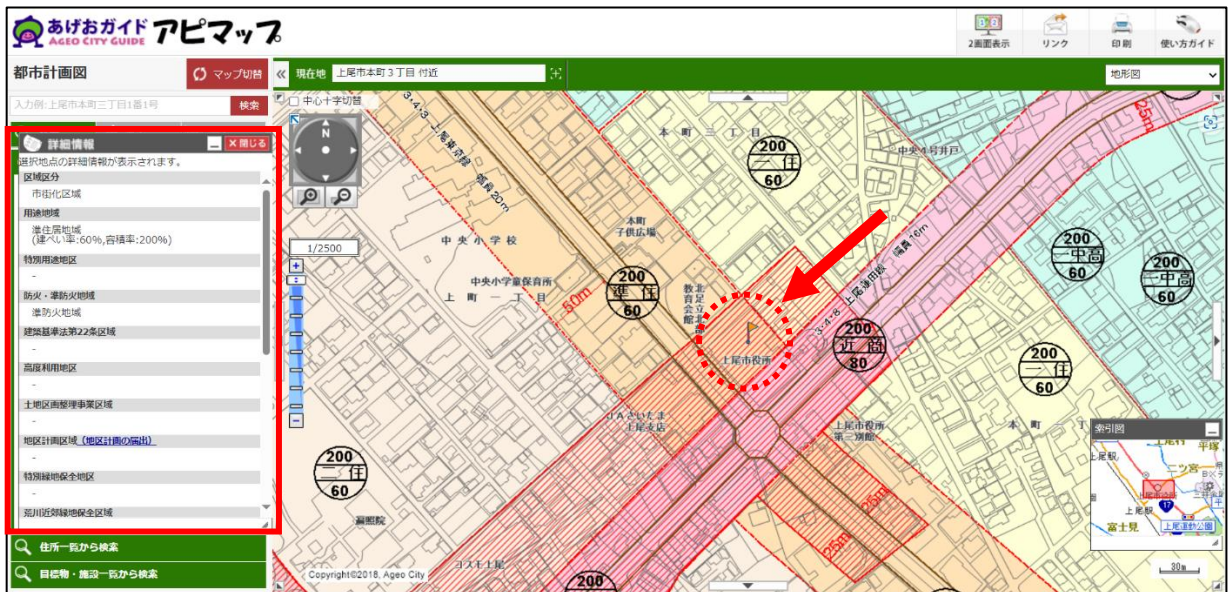
都市計画情報の確認・印刷方法

1. 地図上に都市計画情報を確認したい場所を表示します。

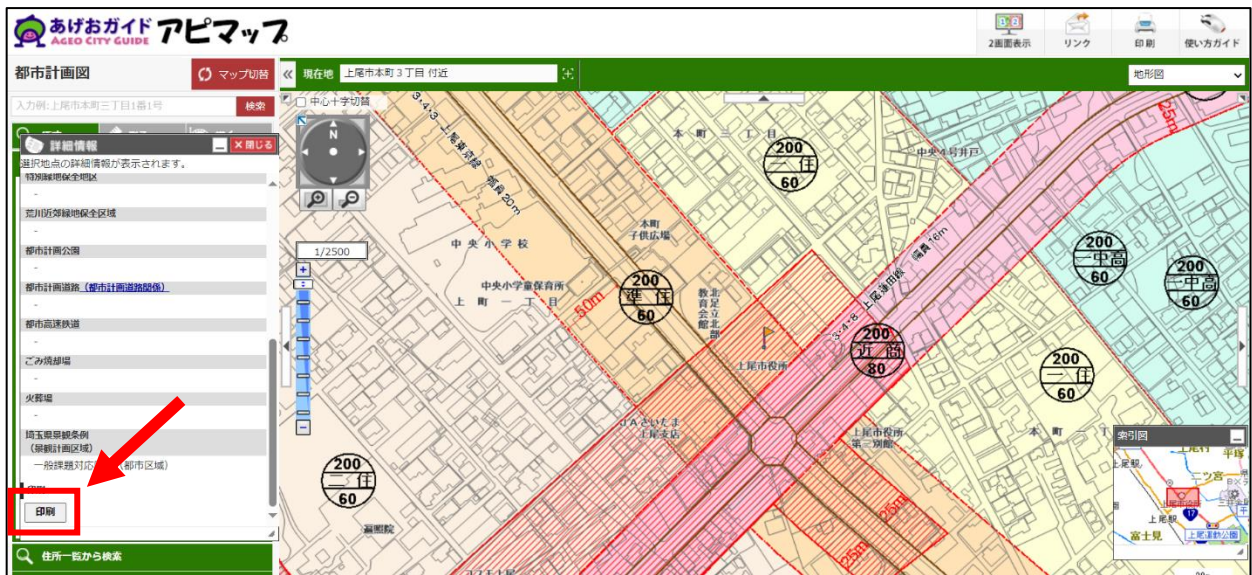


2. 都市計画情報を確認したい地点をクリックすると、左側に選択地点の「詳細情報」が表示されます。(中央のマークが、“十字” から“旗”へ変わります)

※このとき、都市計画道路上をクリックすると、都市計画道路の路線名、幅員、告示年月日、告示番号などが表示されます。



3. 「詳細情報」をスクロールし、一番下の「印刷」をクリックします。



4. 用紙と向き、縮尺を確認し、「印刷する」をクリックします。

